

MEMÒRIA



6.- MEMÒRIA DE LA INTERVENCIÓ ARQUEOLÒGICA DEL "PROJECTE D'INFRASTRUCTURES TRONCALS DES DEL CARRER CARDERS A LA CENTRAL DE RSU, EN EL MERCAT DE SANTA CATERINA, AL DISTRICTE DE CIUTAT VELLA"

(Barcelona, Barcelonès)

ZONA B Codi: 137/02

Dates de la Intervenció: Desembre 2002-setembre 2003

Volum VII : Planimetria

Autors:

Vanesa Camarasa Pedraza

Joan Piera Sancerni

Data de lliurament: Juny 2005

INDEX DE PLANIMETRIA

Plànol 1: Planta General RSU: Zones A, B, C i D.

Plànol 2: Planta General RSU: Zona B. Perllongació Avinguda Francesc Cambó.

Plànol 3: Planta General Fases. Zona B. Perllongació Avinguda Francesc Cambó.

Plànol 4: Planta General Cronologia. Zona B. Perllongació Avinguda Francesc Cambó.

Plànol 5: Planta Estructures Contemporànies (XIX-XX). Zona B. Perllongació Avinguda Francesc Cambó.

Plànol 6: Planta Estructures Modernes (XVI-XVIII). Zona B. Perllongació Avinguda Francesc Cambó.

Plànol 7: Planta Estructures Medievals (anterior XIII-fins XV). Zona B. Perllongació Avinguda Francesc Cambó.

Plànol 8: Planta Estructures Tardoromanes (XIX-XX). Zona B. Perllongació Avinguda Francesc Cambó.

Plànol 9: Unitat Funerària 1.

Plànol 10: Unitat Funerària 2.

Plànol 11: Unitat Funerària 3.

Plànol 12: Unitat Funerària 4.

Plànol 13: Unitat Funerària 5.

Plànol 14: Unitat Funerària 6.

Plànol 15: Unitat Funerària 7.

Plànol 16: Unitat Funerària 8.

Plànol 17: Unitat Funerària 9.

Plànol 18: Unitat Funerària 10.

Plànol 19: Unitat Funerària 11.

Plànol 20: Unitat Funerària 12.

Plànol 21: Unitat Funerària 14.

Plànol 22: Unitat Funerària 15.

Plànol 23: Unitat Funerària 16.

Plànol 24: Unitat Funerària 17.

Plànol 25: Unitat Funerària 18.

Plànol 26: Unitat Funerària 19.

Plànol 27: Unitat Funerària 20.

Plànol 29: Planta General. Seccions i Alçats. Zona B. Perllongació Avinguda Francesc Cambó.

Plànol 30: Secció A-A'. Zona B. Perllongació Avinguda Francesc Cambó.

Plànol 31: Secció B-B'. Zona B. Perllongació Avinguda Francesc Cambó.

Plànol 32: Secció C-C'. Zona B. Perllongació Avinguda Francesc Cambó.

Plànol 33: Secció D-D'. Zona B. Perllongació Avinguda Francesc Cambó.

Plànol 34: Secció E-E'. Zona B. Perllongació Avinguda Francesc Cambó.

Plànol 35: Secció F-F'. Zona B. Perllongació Avinguda Francesc Cambó.

Plànol 36: Secció G-G'. Zona B. Perllongació Avinguda Francesc Cambó.

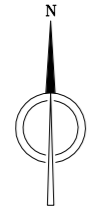
Plànol 37: Secció H-H'. Zona B. Perllongació Avinguda Francesc Cambó.

Plànol 38: Secció I-I'. Zona B. Perllongació Avinguda Francesc Cambó.

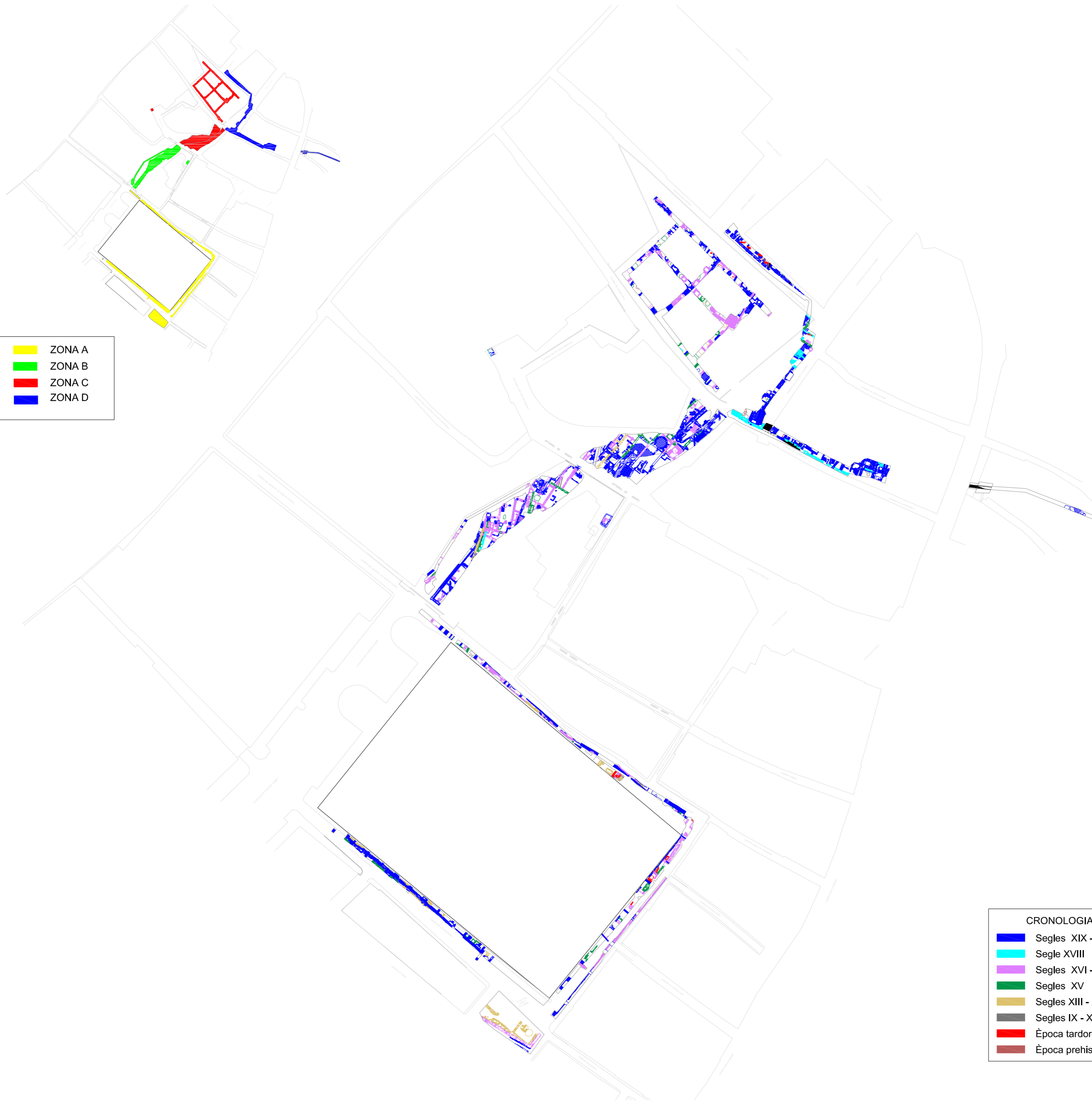
Plànol 39: Secció J-J'. Zona B. Perllongació Avinguda Francesc Cambó.

Plànol 40: Secció K-K'. Zona B. Perllongació Avinguda Francesc Cambó.

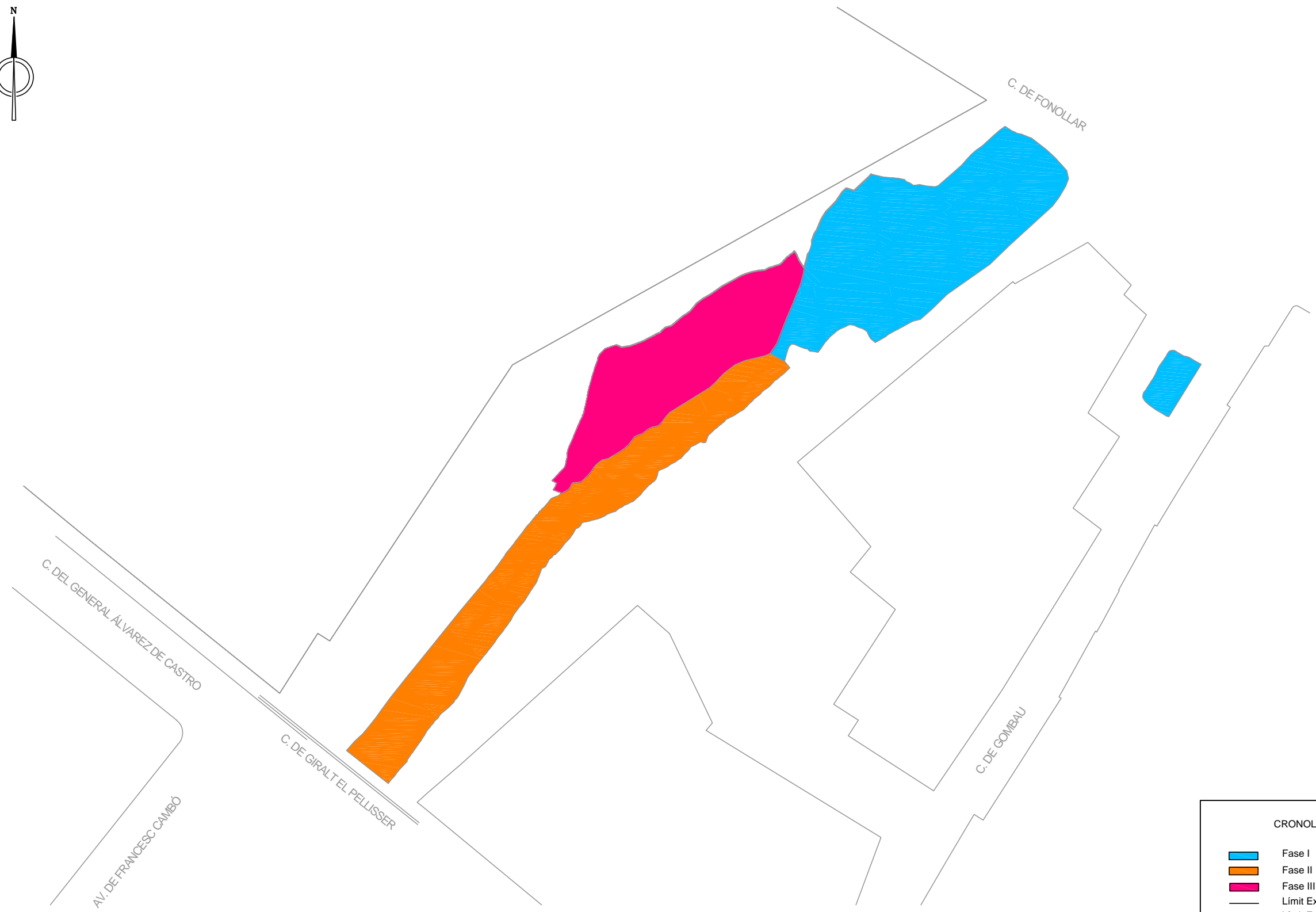
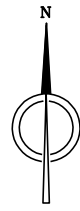
Plànol 41: Alçat UE 239. Zona B. Perllongació Avinguda Francesc Cambó.








- ZONA A
- ZONA B
- ZONA C
- ZONA D

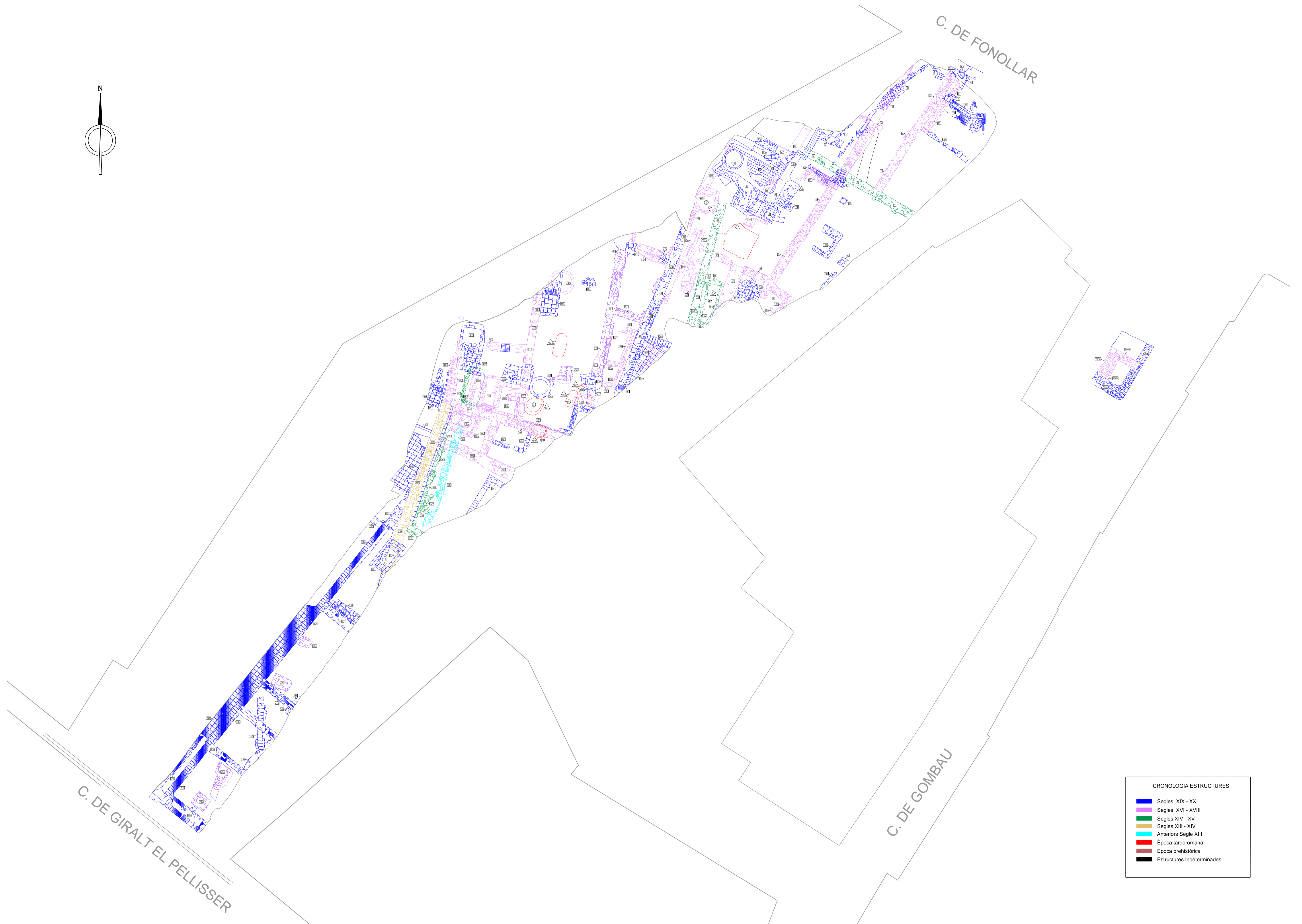
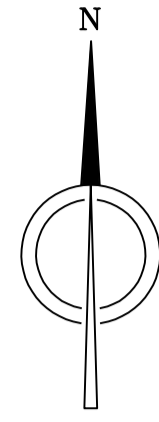


- CRONOLOGIA ESTRUCTURES**
- Segles XIX - XX
 - Segle XVIII
 - Segles XVI - XVII
 - Segles XV
 - Segles XIII - XIV
 - Segles IX - XI
 - Època tardoromana
 - Època prehistòrica

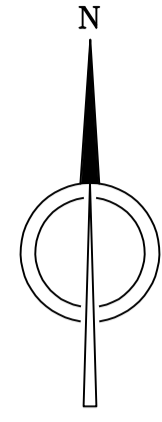


CRONOLOGIA ESTRUCTURES

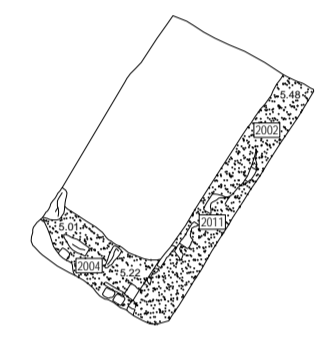
-  Fase I
-  Fase II
-  Fase III
-  Límit Excavació
-  Límit Excavació 2001



CRONOLOGIA ESTRUCTURES	
Blue	Segles XIX - XX
Purple	Segles XVI - XVIII
Green	Segles XIV - XV
Yellow	Segles XIII - XIV
Cyan	Anterior Segle XIII
Red	Època tardoromana
Brown	Època prehistòrica
Black	Estructures Indeterminades

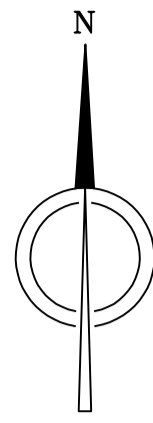


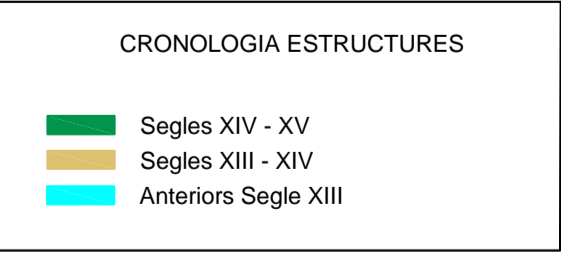
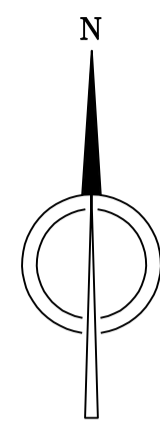
C. DE FONOLLAR

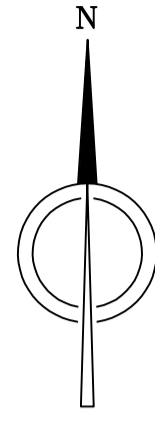


C. DE GIRALT EL PELLISSER

C. DE GOMBAU








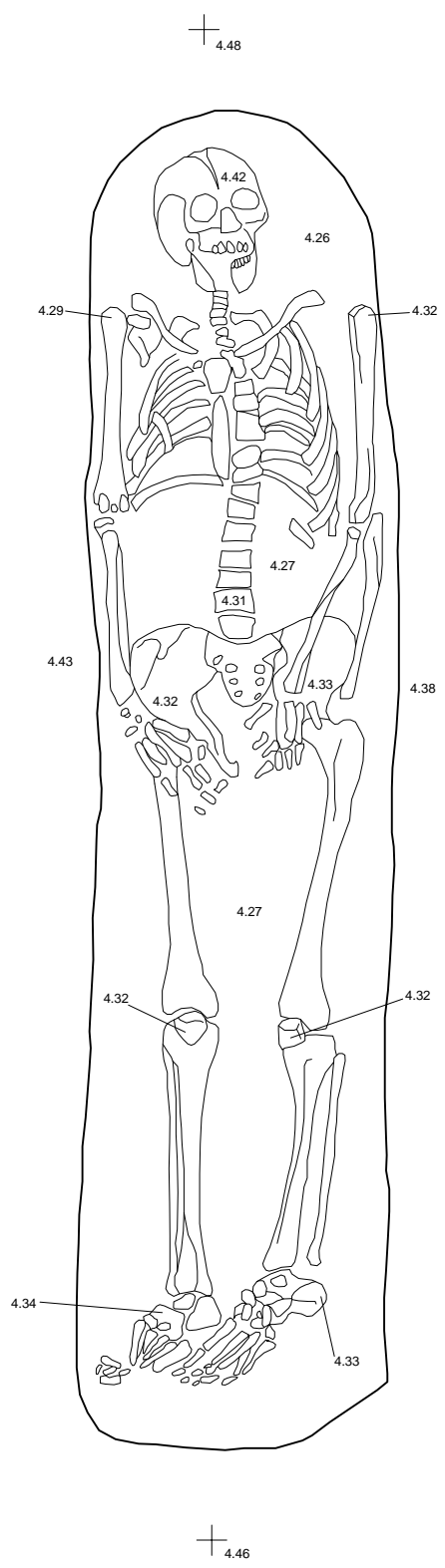
C. DE FONOLLAR

C. DE GOMBAU

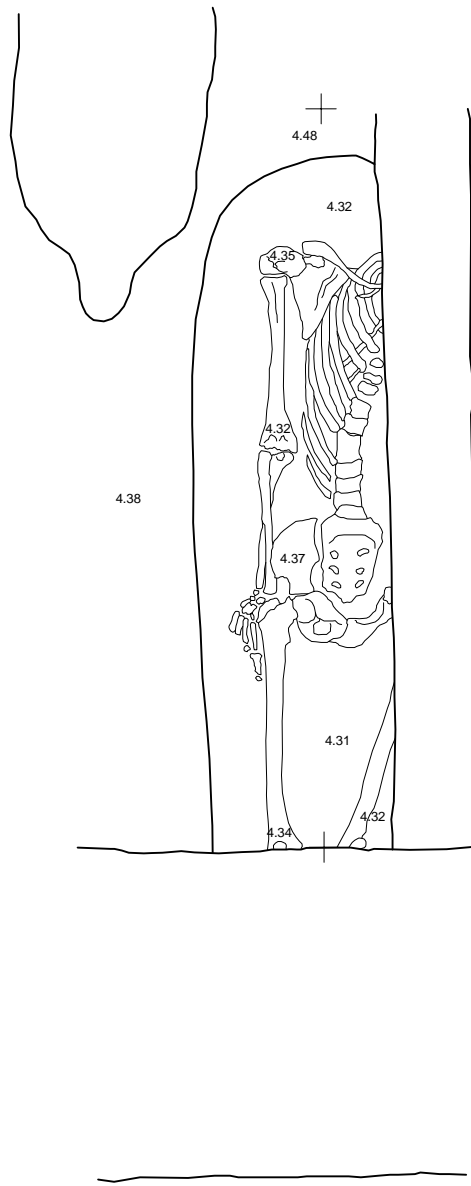
C. DE GIRALT EL PELLISSER



Hipotètica línia de tancament de la fossa

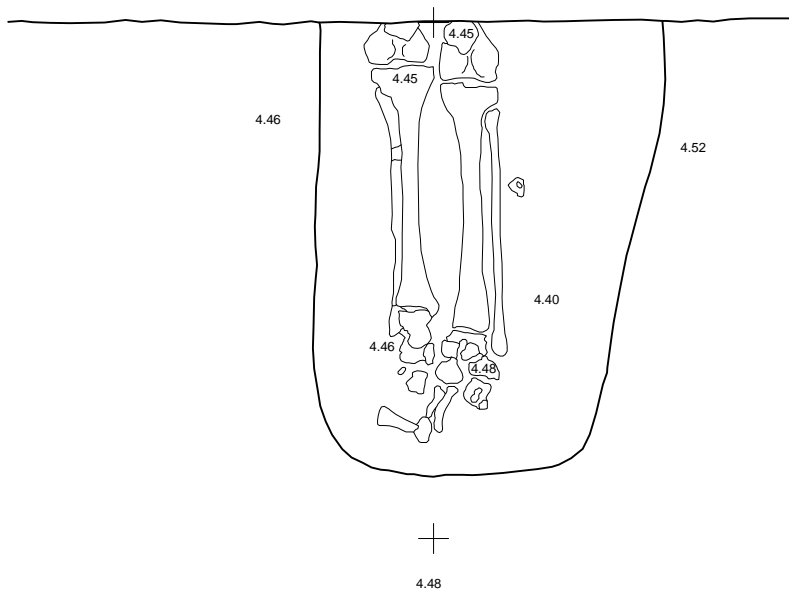


ESCALA: 1:10 ORIGINAL DIN A-4	0 ————— 20cm GRÀFICA	DATA: JUNY 2005
		PLÀNOL NOM.: 9



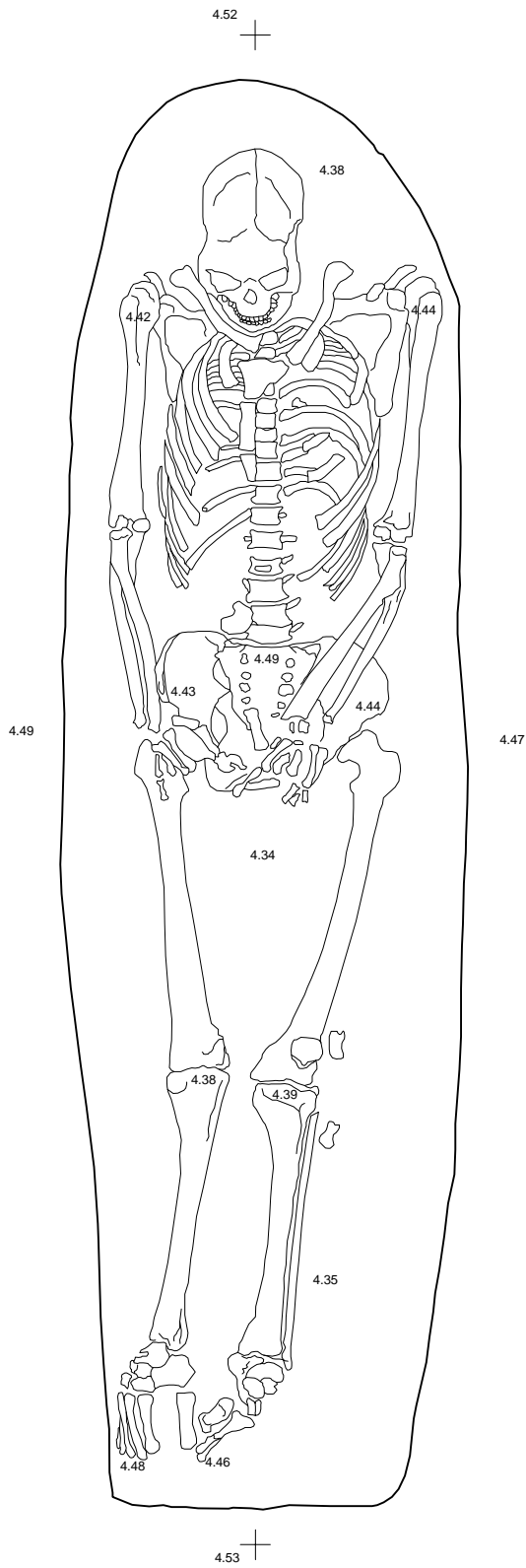
ESCALA: 1:10 ORIGINAL DIN A-4	0 20cm GRÀFICA	DATA: JUNY 2005
		PLÀNOL NOM.: 26

/FOMENT/ CIUTAT VELLA/	Institut de Cultura i MUSEU D'HISTÒRIA DE LA CIUTAT	U.T.E. CODEX - ATICS	INTERVENCIÓ ARQUEOLÒGICA DEL "PROJECTE D'INFRASTRUCTURES TRONCALS DES DEL CARRER CARDERS A LA CENTRAL DE RSU, EN EL MERCAT DE SANTA CATERINA, DEL DISTRICTE DE CIUTAT VELLA DE BARCELONA"	NOM PLÀNOL: PLANTA UF 19
---------------------------	--	-------------------------	---	-----------------------------

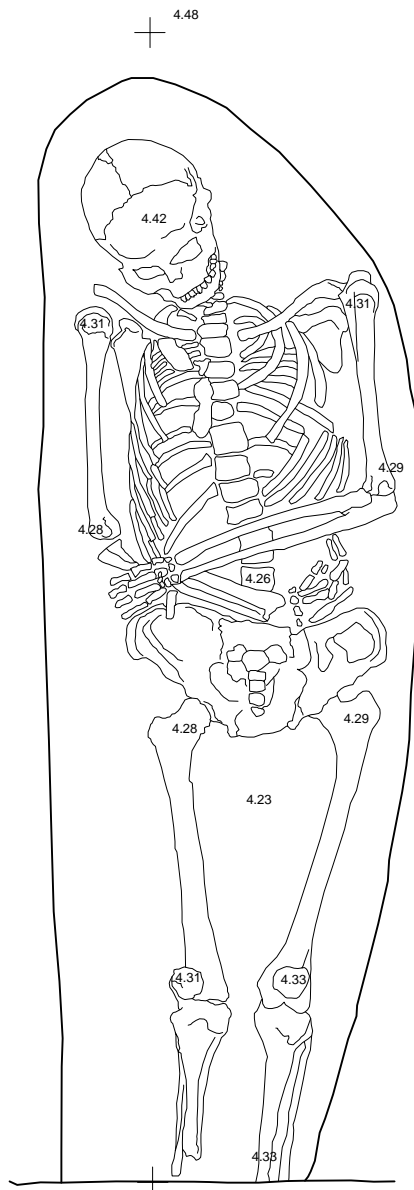


ESCALA:	0	20cm	DATA:
1:10			JUNY 2005
ORIGINAL DIN A-4	GRÀFICA		PLÀNOL NOM.: 25

FOMENT /CIUTAT VELLA/	Institut de Cultura MUSEU D'HISTÒRIA DE LA CIUTAT	U.T.E. CODEX - ATICS	INTERVENCIÓ ARQUEOLÒGICA DEL "PROJECTE D'INFRASTRUCTURES TRONCALS DES DEL CARRER CARDERS A LA CENTRAL DE RSU, EN EL MERCAT DE SANTA CATERINA, DEL DISTRICTE DE CIUTAT VELLA DE BARCELONA"	NOM PLÀNOL: PLANTA UF 18
--	--	--------------------------------	---	------------------------------------

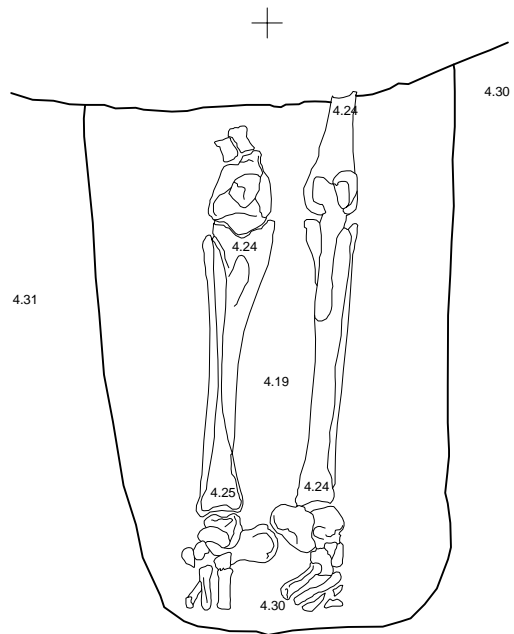


ESCALA: 1:10 ORIGINAL DIN A-4	0 20cm GRÀFICA	DATA: JUNY 2005
		PLÀNOL NOM.: 24



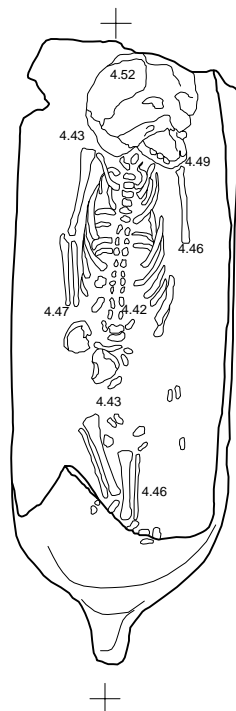
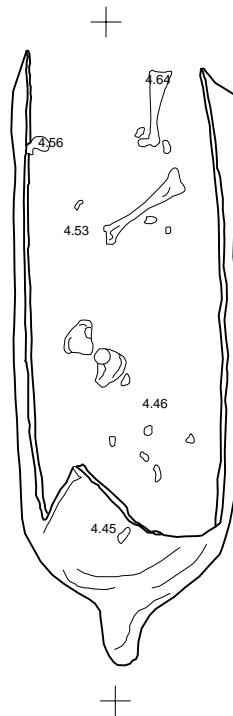
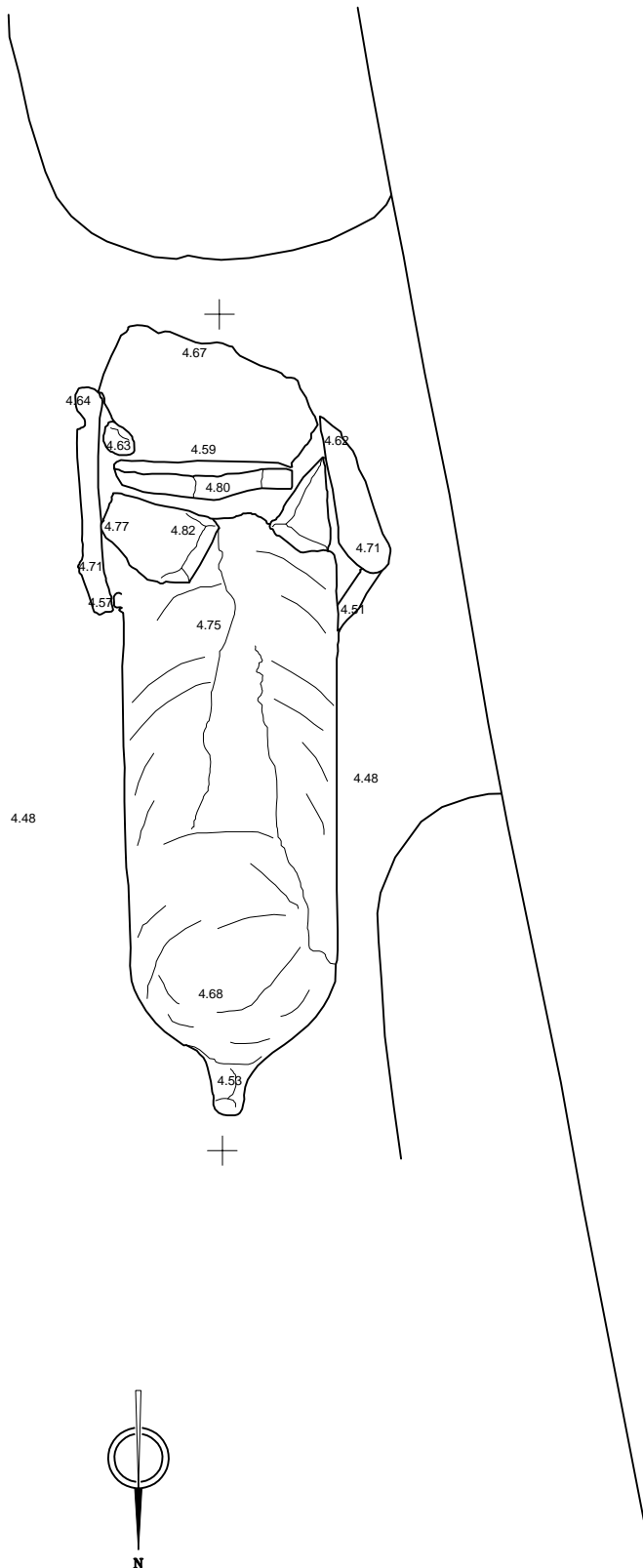
ESCALA: 1:10 ORIGINAL DIN A-4	0 20cm GRÀFICA	DATA: JUNY 2005
		PLÀNOL NOM.: 23

/FOMENT/ CIUTAT VELLA/	Institut de Cultura i MUSEU D'HISTÒRIA DE LA CIUTAT	U.T.E. CODEX - ATICS	INTERVENCIÓ ARQUEOLÒGICA DEL "PROJECTE D'INFRASTRUCTURES TRONCALS DES DEL CARRER CARDERS A LA CENTRAL DE RSU, EN EL MERCAT DE SANTA CATERINA, DEL DISTRICTE DE CIUTAT VELLA DE BARCELONA"	NOM PLÀNOL: PLANTA UF 16
---------------------------	--	-------------------------	---	-----------------------------

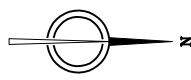
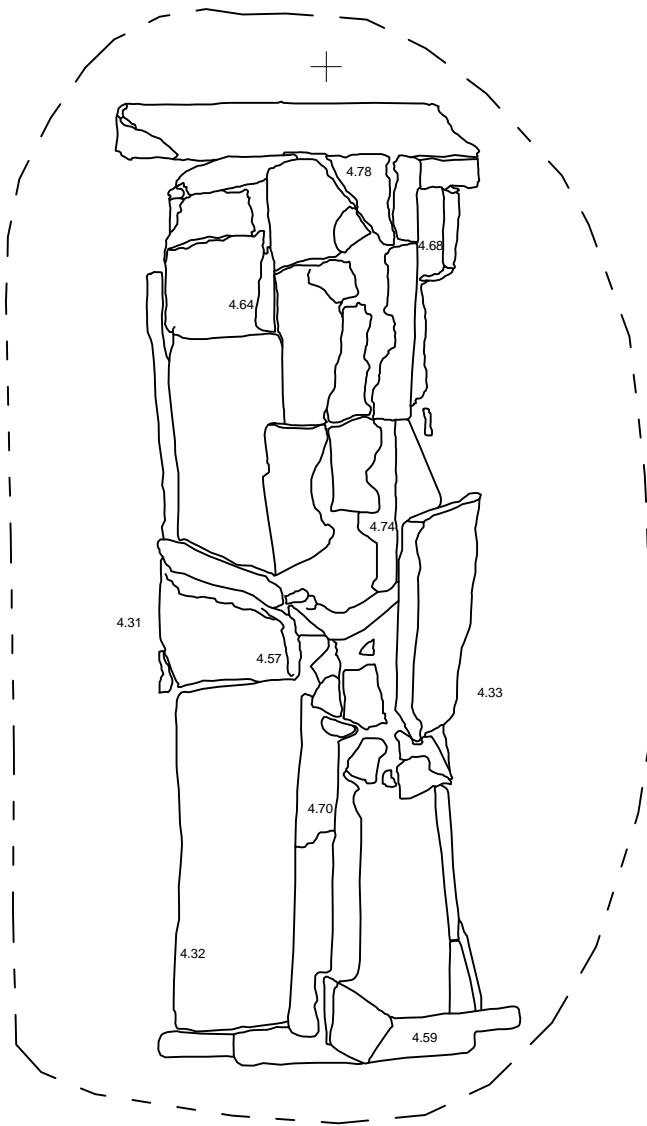


ESCALA:	0	20cm	DATA:
1:10			JUNY 2005
ORIGINAL DIN A-4	GRÀFICA		PLÀNOL NOM.: 22

FOMENT /CIUTAT VELLA/	Institut de Cultura MUSEU D'HISTÒRIA DE LA CIUTAT	U.T.E. CODEX - ATICS	INTERVENCIÓ ARQUEOLÒGICA DEL "PROJECTE D'INFRASTRUCTURES TRONCALS DES DEL CARRER CARDERS A LA CENTRAL DE RSU, EN EL MERCAT DE SANTA CATERINA, DEL DISTRICTE DE CIUTAT VELLA DE BARCELONA"	NOM PLÀNOL: PLANTA UF 15
--	--	--------------------------------	---	------------------------------------



ESCALA:	0	20cm	DATA:	JUNY 2005
1:10	GRÀFICA		PLÀNOL NOM:	21
ORIGINAL DIN A-4				



ESCALA:	0	20cm	DATA:	JUNY 2005
1:10	GRÀFICA		PLÀNOL NOM:	20
ORIGINAL DIN A-4				

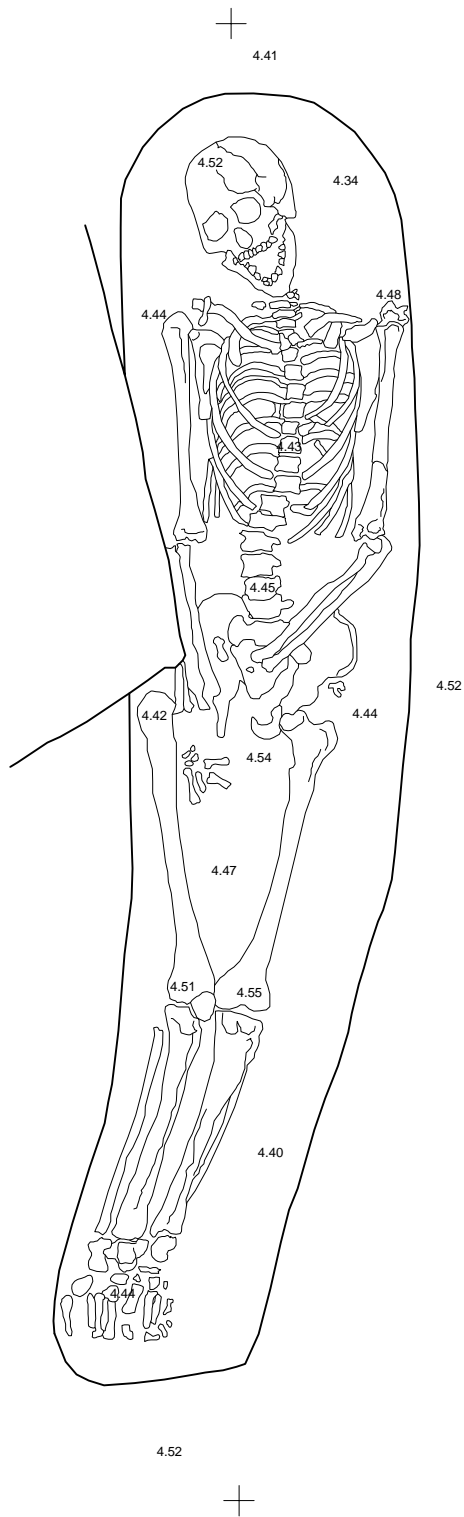
/FOMENT/CIUTAT VELLA/

Institut de Cultura **MUSEU D'HISTÒRIA DE LA CIUTAT**

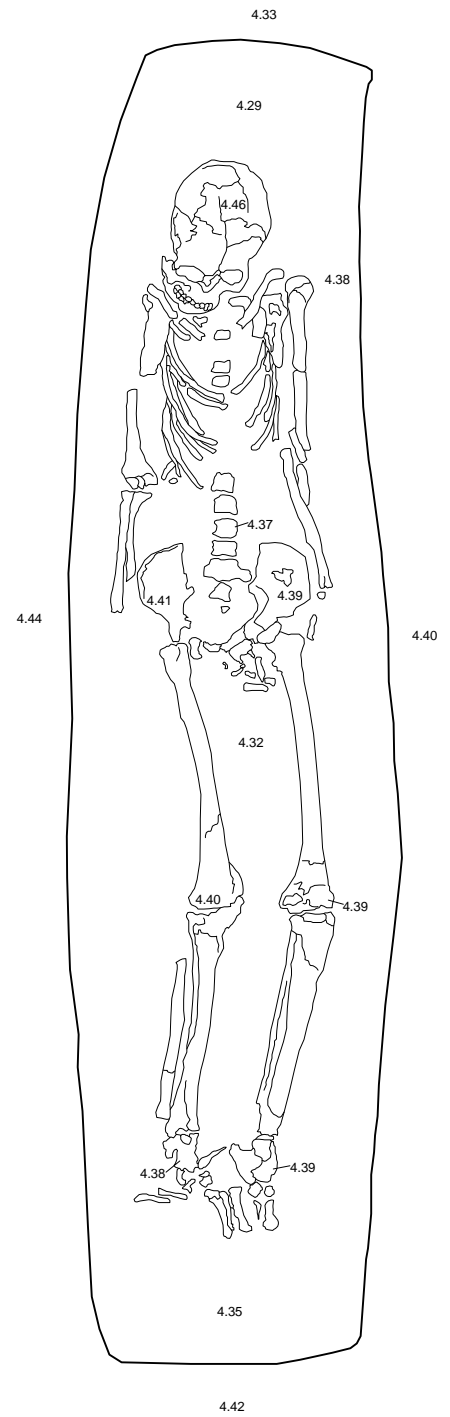
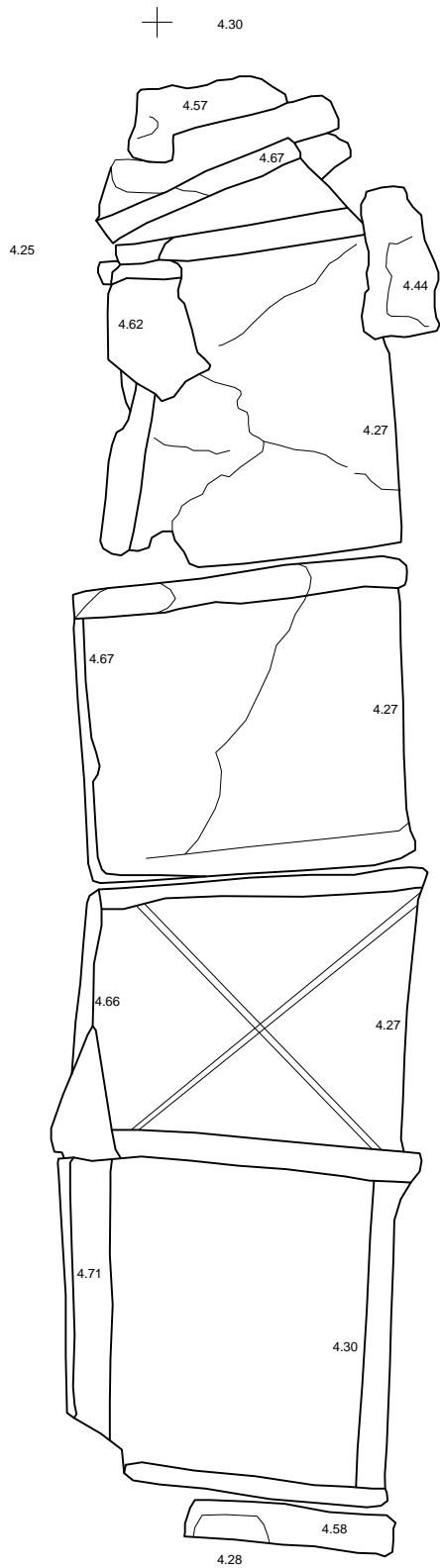
U.T.E. **CODEX - ATICS**

INTERVENCIÓ ARQUEOLÒGICA DEL "PROJECTE D'INFRASTRUCTURES TRONCALS DES DEL CARRER CARDERS A LA CENTRAL DE RSU, EN EL MERCAT DE SANTA CATERINA, DEL DISTRICTE DE CIUTAT VELLA DE BARCELONA"

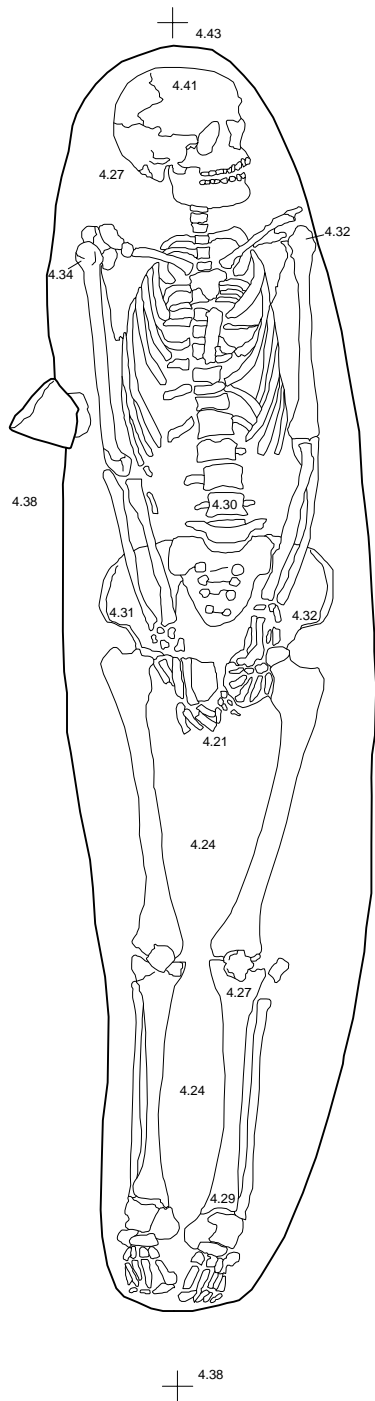
NOM PLÀNOL: **PLANTA UF 12**



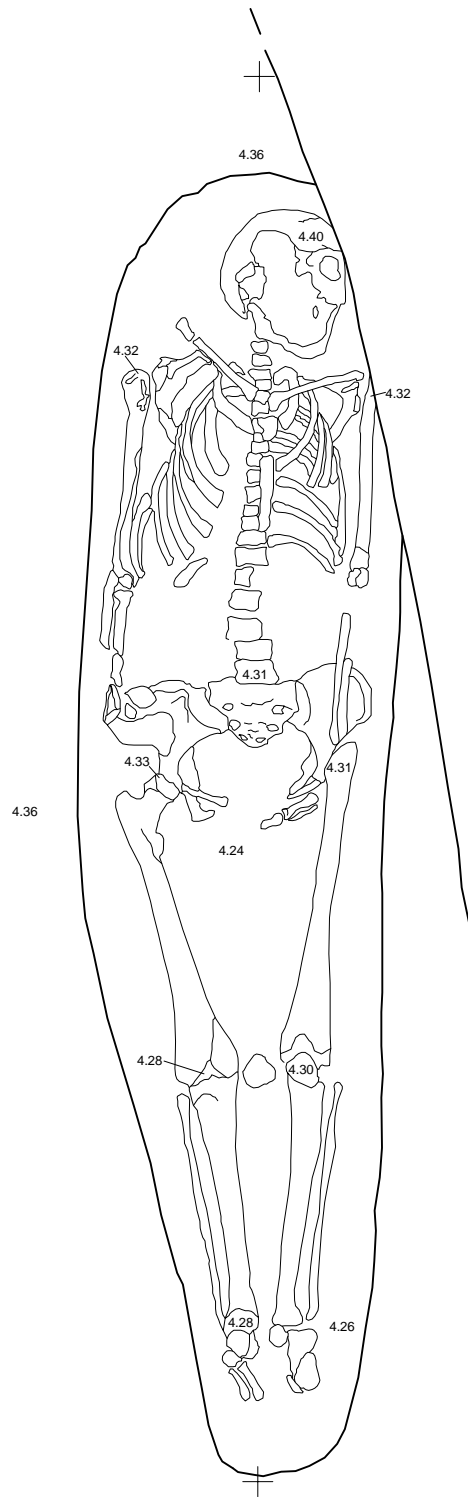
ESCALA:	0	20cm	DATA:	JUNY 2005
1:10	GRÀFICA		PLÀNOL NOM:	19
ORIGINAL DIN A-4				



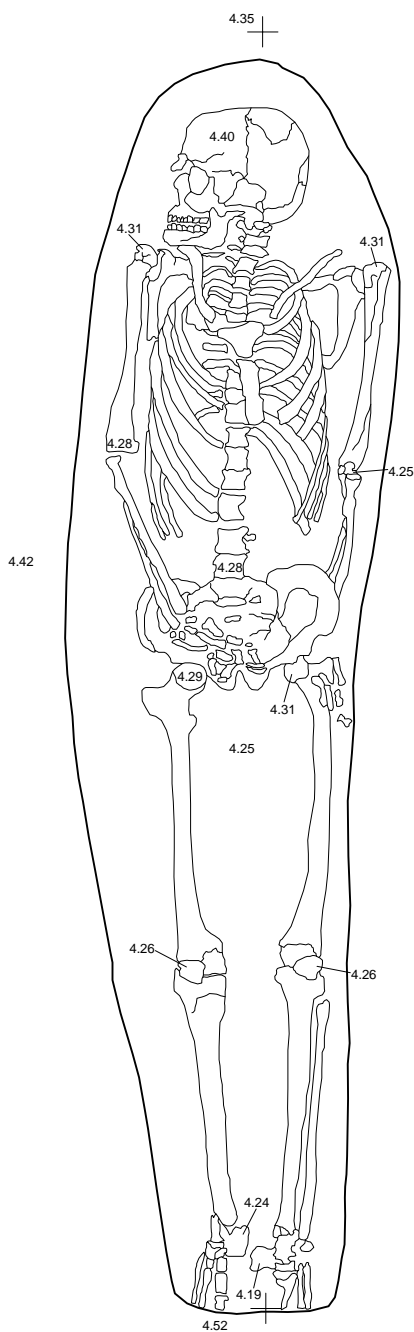
ESCALA:	0	20cm	DATA:	JUNY 2005
1:10	GRÀFICA		PLÀNOL NOM:	18
ORIGINAL DIN A-4				



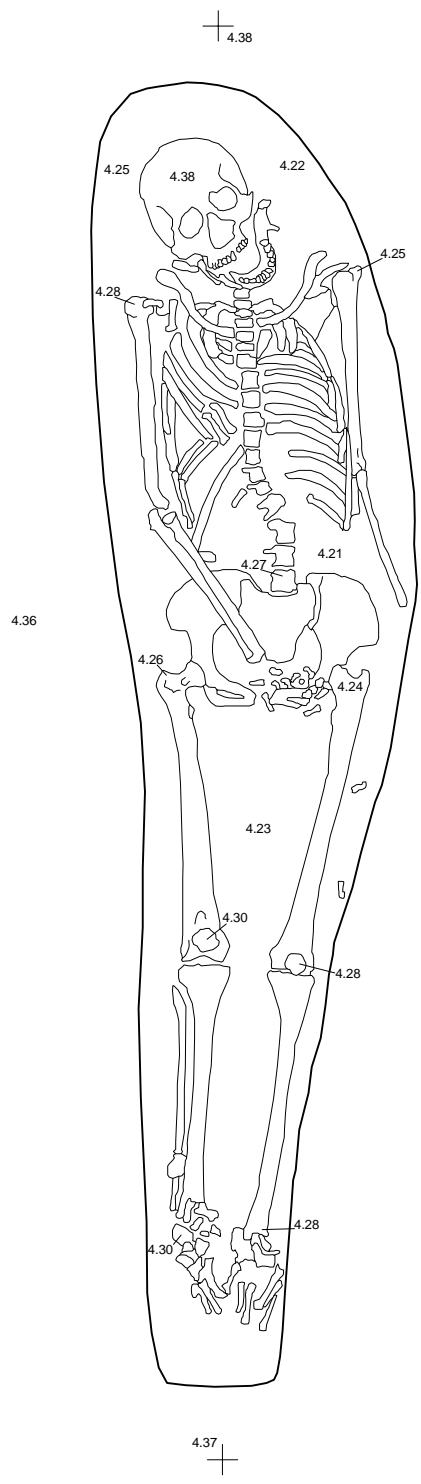
ESCALA: 1:10 ORIGINAL DIN A-4	0 20cm GRÀFICA	DATA: JUNY 2005
		PLÀNOL NOM.: 17



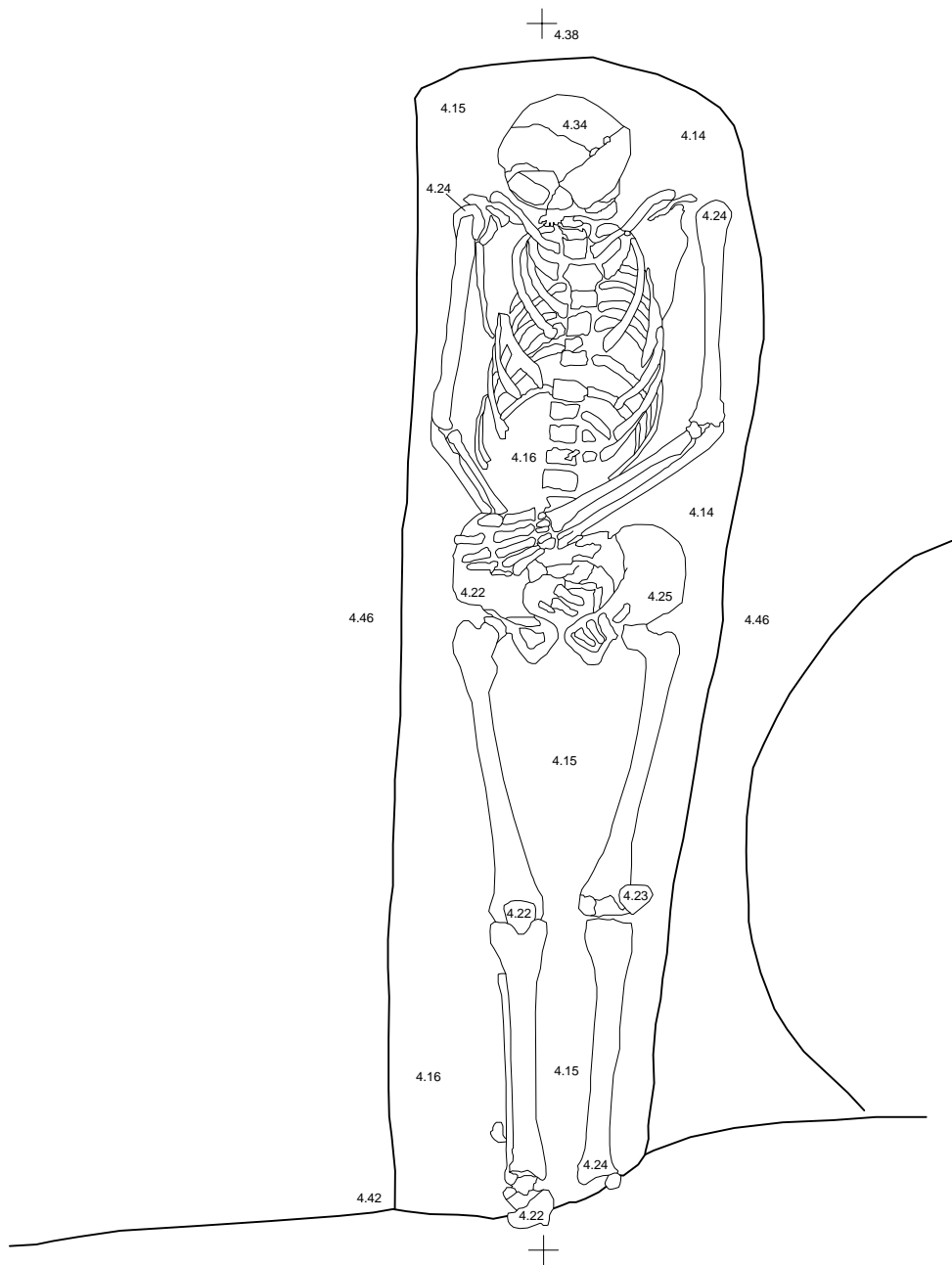
ESCALA:	0	20cm	DATA:	JUNY 2005
1:10	[Scale bar]		PLÀNOL NOM:	16
ORIGINAL DIN A-4	GRÀFICA			



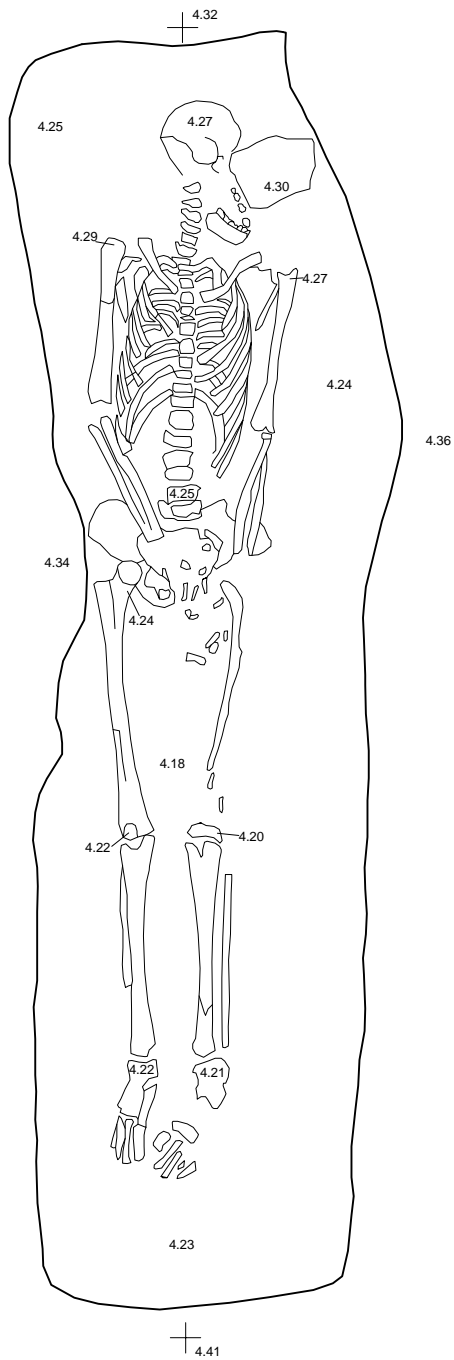
ESCALA: 1:10 ORIGINAL DIN A-4	0 20cm GRÀFICA	DATA: JUNY 2005
		PLÀNOL NOM.: 15



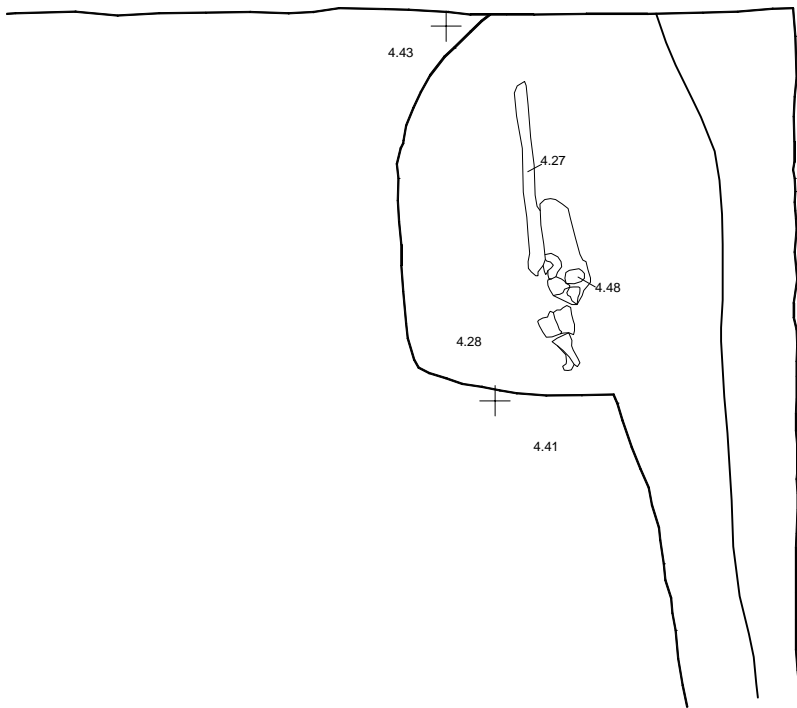
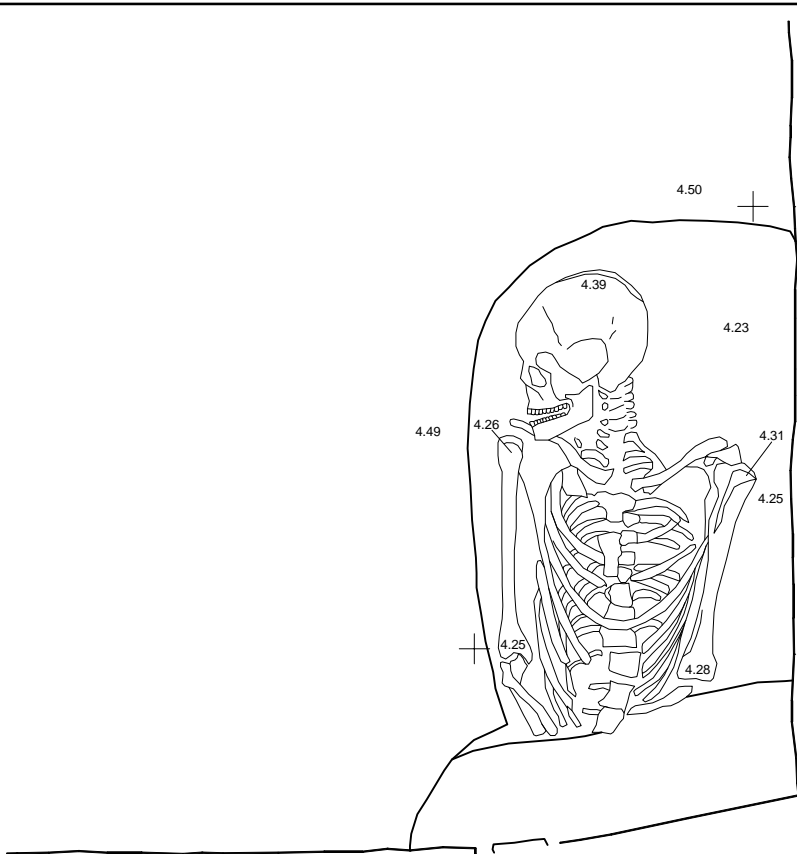
ESCALA:	0	20cm	DATA:
1:10	[Scale bar]		JUNY 2005
ORIGINAL DIN A-4	GRÀFICA	PLÀNOL NOM.:	14



ESCALA: 1:10 ORIGINAL DIN A-4	0 20cm GRÀFICA	DATA: JUNY 2005
		PLÀNOL NOM.: 13



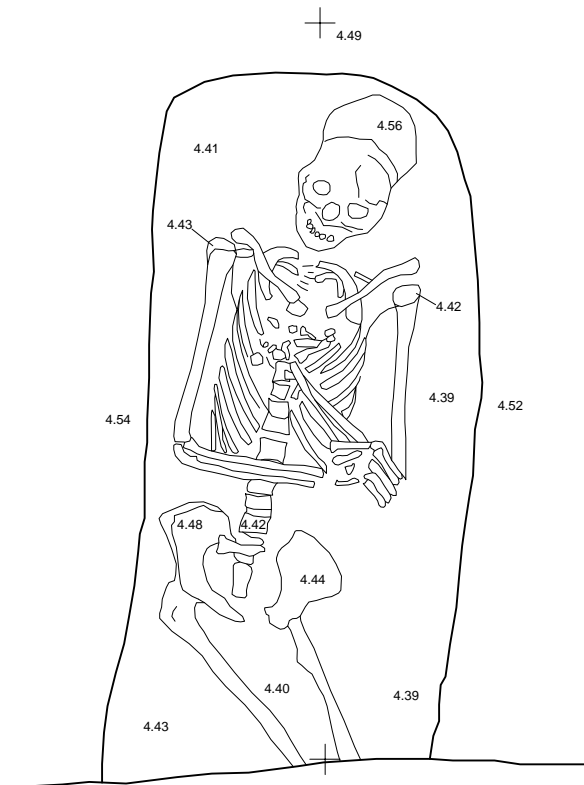
ESCALA:	0	20cm	DATA:	JUNY 2005
1:10	GRÀFICA		PLÀNOL NOM:	12
ORIGINAL DIN A-4				



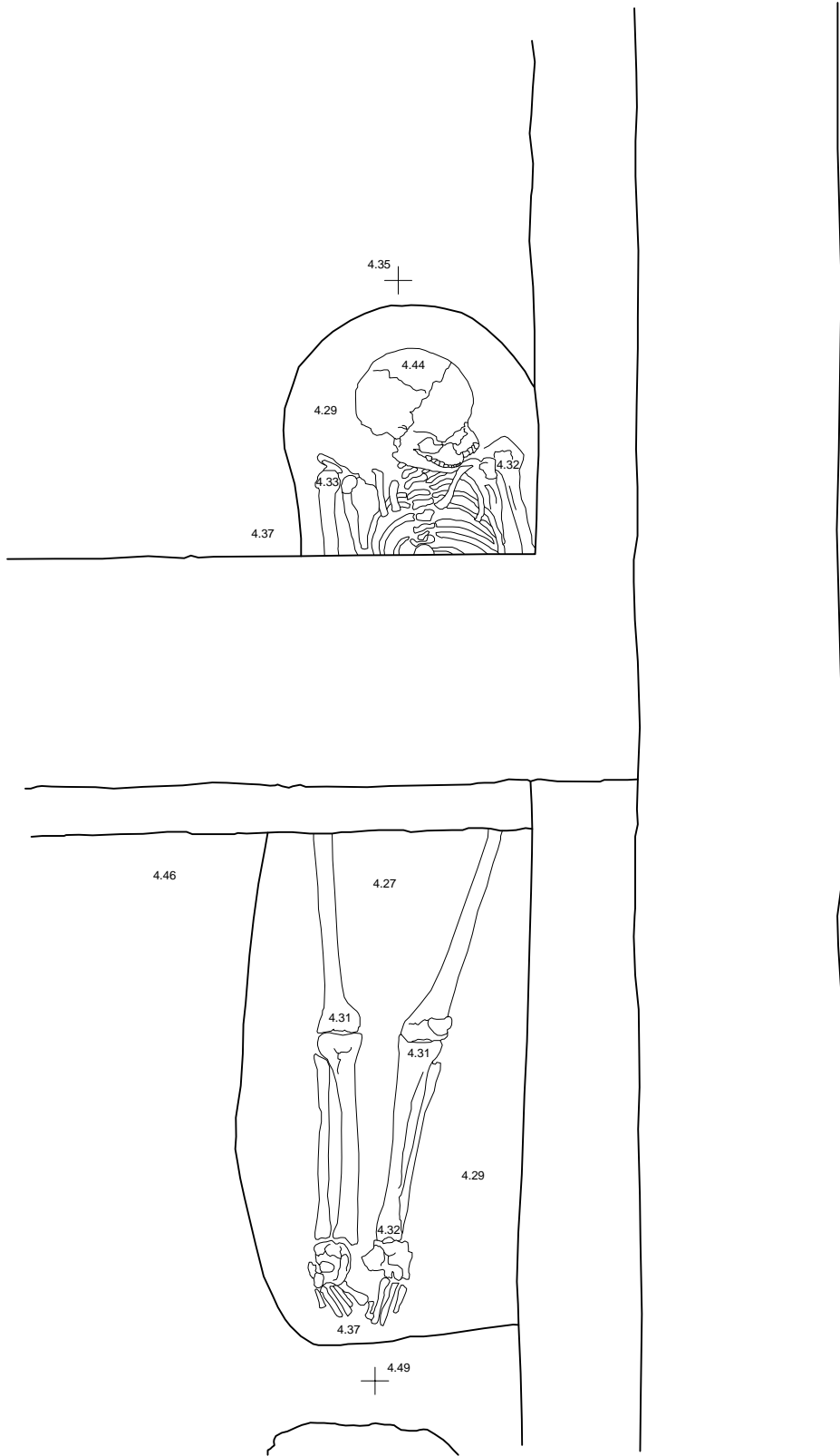
ESCALA:
1:10
ORIGINAL DIN A-4



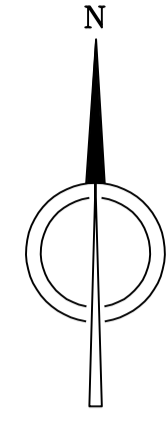
DATA: JUNY 2005
PLÀNOL NOM.: 11



ESCALA:	0	20cm	DATA:	JUNY 2005
1:10			PLÀNOL NOM:	10
ORIGINAL DIN A-4	GRÀFICA			

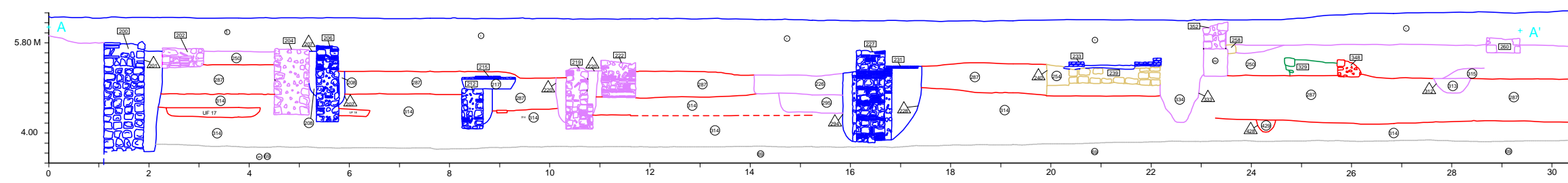


ESCALA: 1:10 ORIGINAL DIN A-4	0 ————— 20cm GRÀFICA	DATA: JUNY 2005
		PLÀNOL NOM.: 27

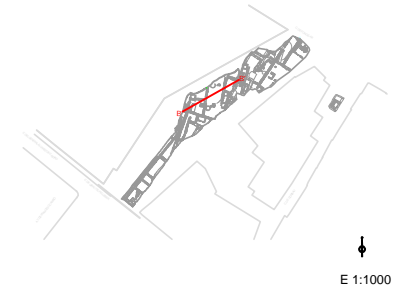


LLEENDA

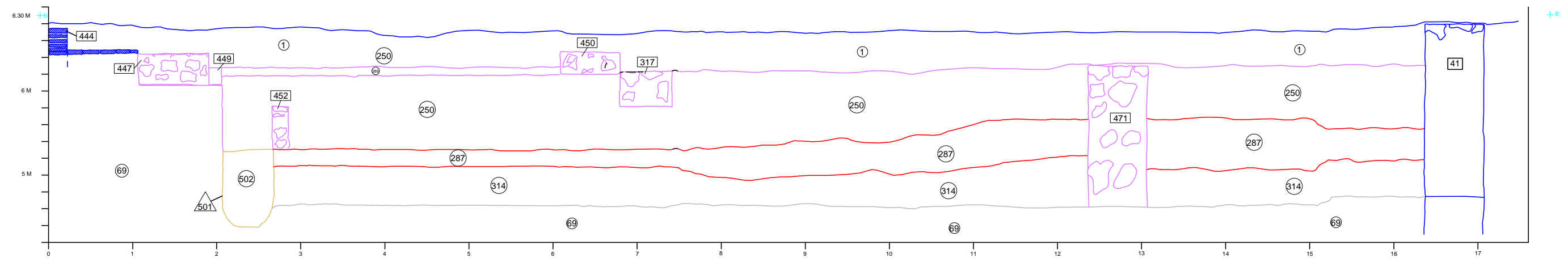
- Seccions
- Alçats



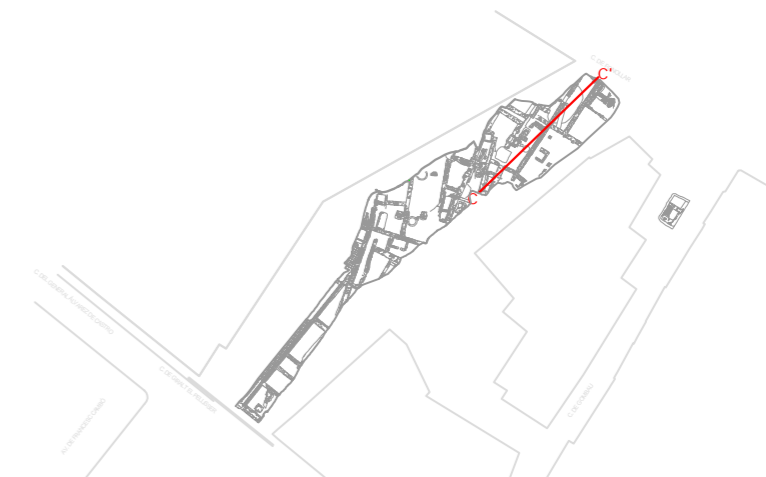
CRONOLOGIA ESTRUCTURES	
Blue	Segles XIX - XX
Purple	Segles XVI - XVIII
Green	Segles XIV - XV
Yellow	Segles XIII - XIV
Cyan	Anterior Segle XIII
Red	Època tardoromana
Brown	Època prehistòrica
Black	Estructures Indeterminades
Grey	Terreny Natural - Geològic



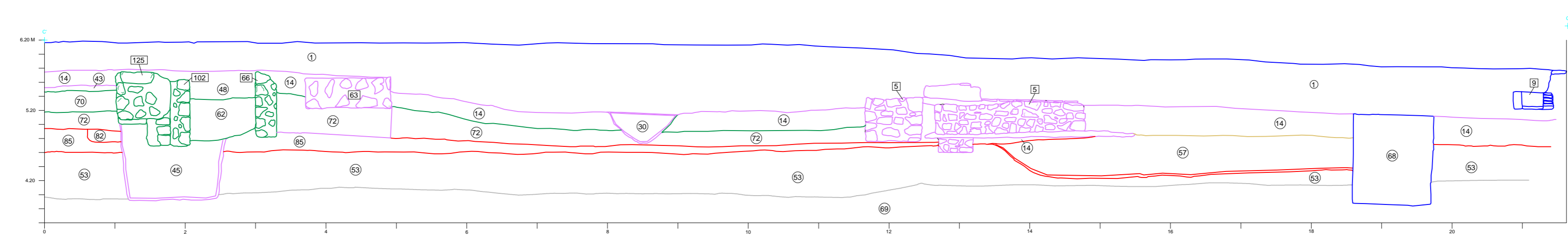
E 1:1000



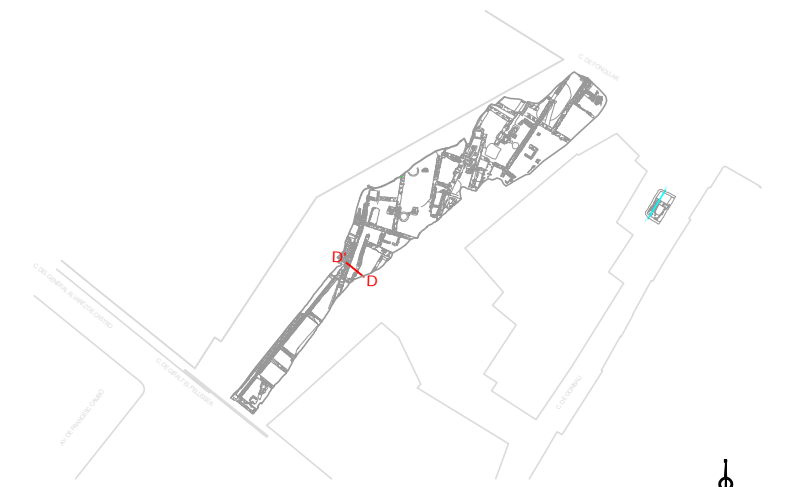
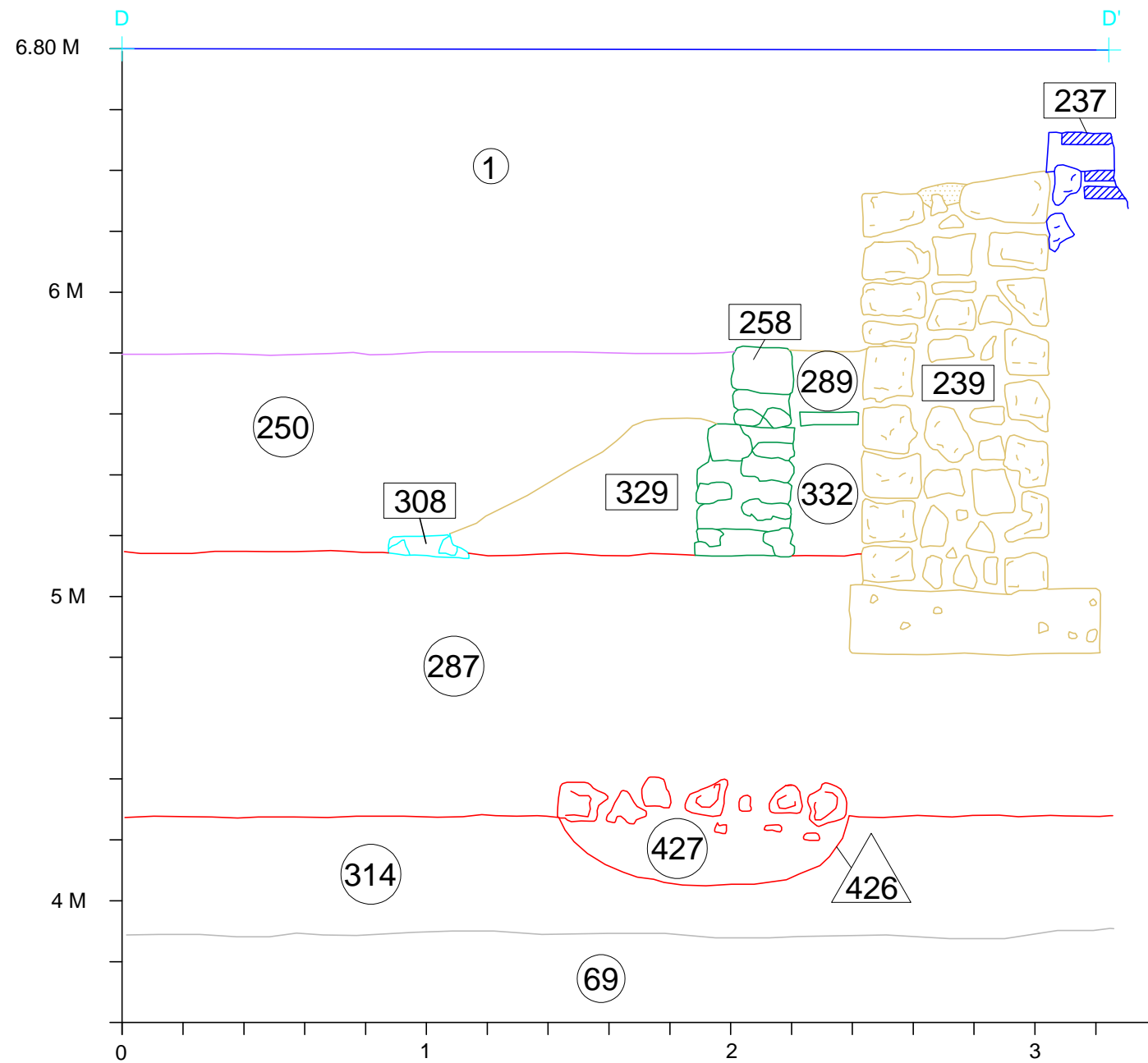
CRONOLOGIA ESTRUCTURES	
■	Segles XIX - XX
■	Segles XVI - XVIII
■	Segles XIV - XV
■	Segles XIII - XIV
■	Anteriors Segle XIII
■	Època tardoromana
■	Època prehistòrica
■	Estructures Indeterminades
■	Terreny Natural - Geològic



φ
E 1:1000



CRONOLOGIA ESTRUCTURES	
■	Segles XIX - XX
■	Segles XVI - XVIII
■	Segles XIV - XV
■	Segles XIII - XIV
■	Anterior Segle XIII
■	Època tarbomània
■	Època prehistòrica
■	Estructures indeterminades
■	Terrany Natural - Geologic

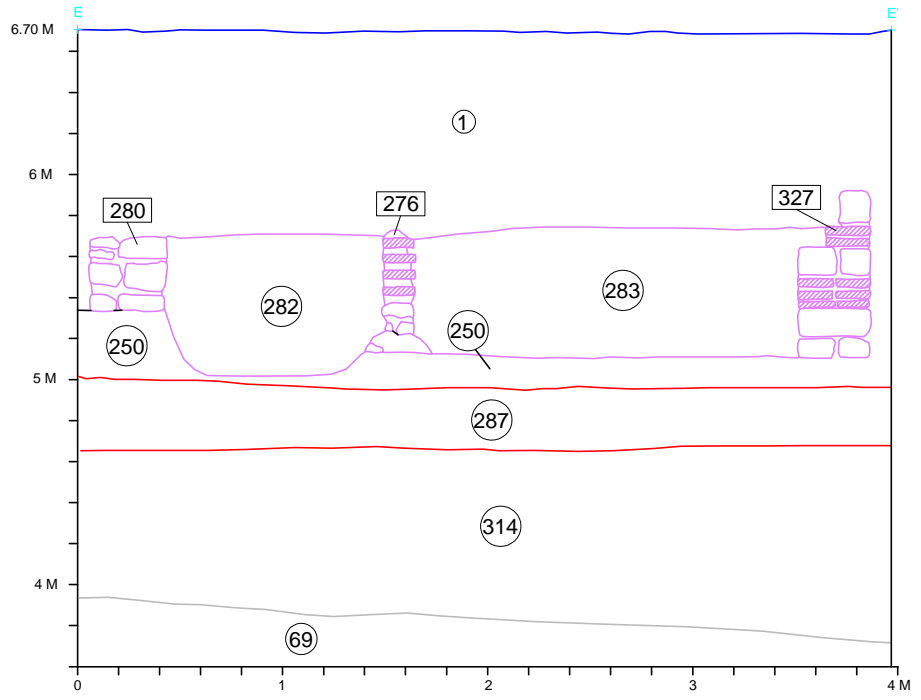


φ
E 1:1000

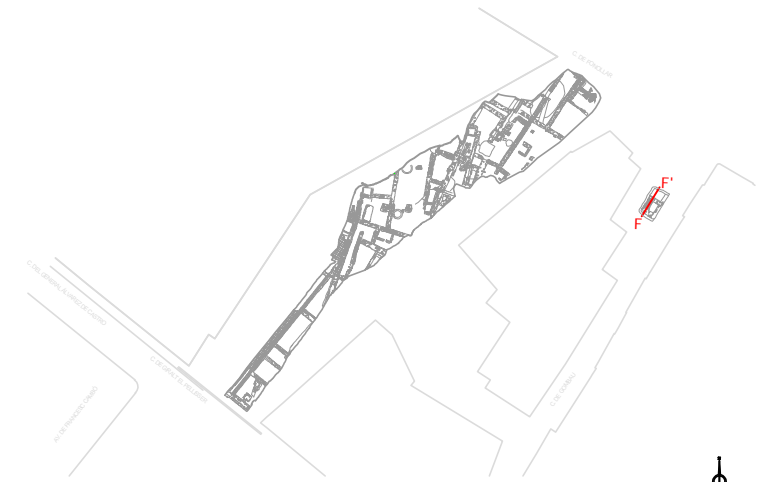
CRONOLOGIA ESTRUCTURES	
■	Segles XIX - XX
■	Segles XVI - XVIII
■	Segles XIV - XV
■	Segles XIII - XIV
■	Anteriors Segle XIII
■	Època tardoromana
■	Època prehistòrica
■	Estructures indeterminades
■	Terreny Natural - Geològic



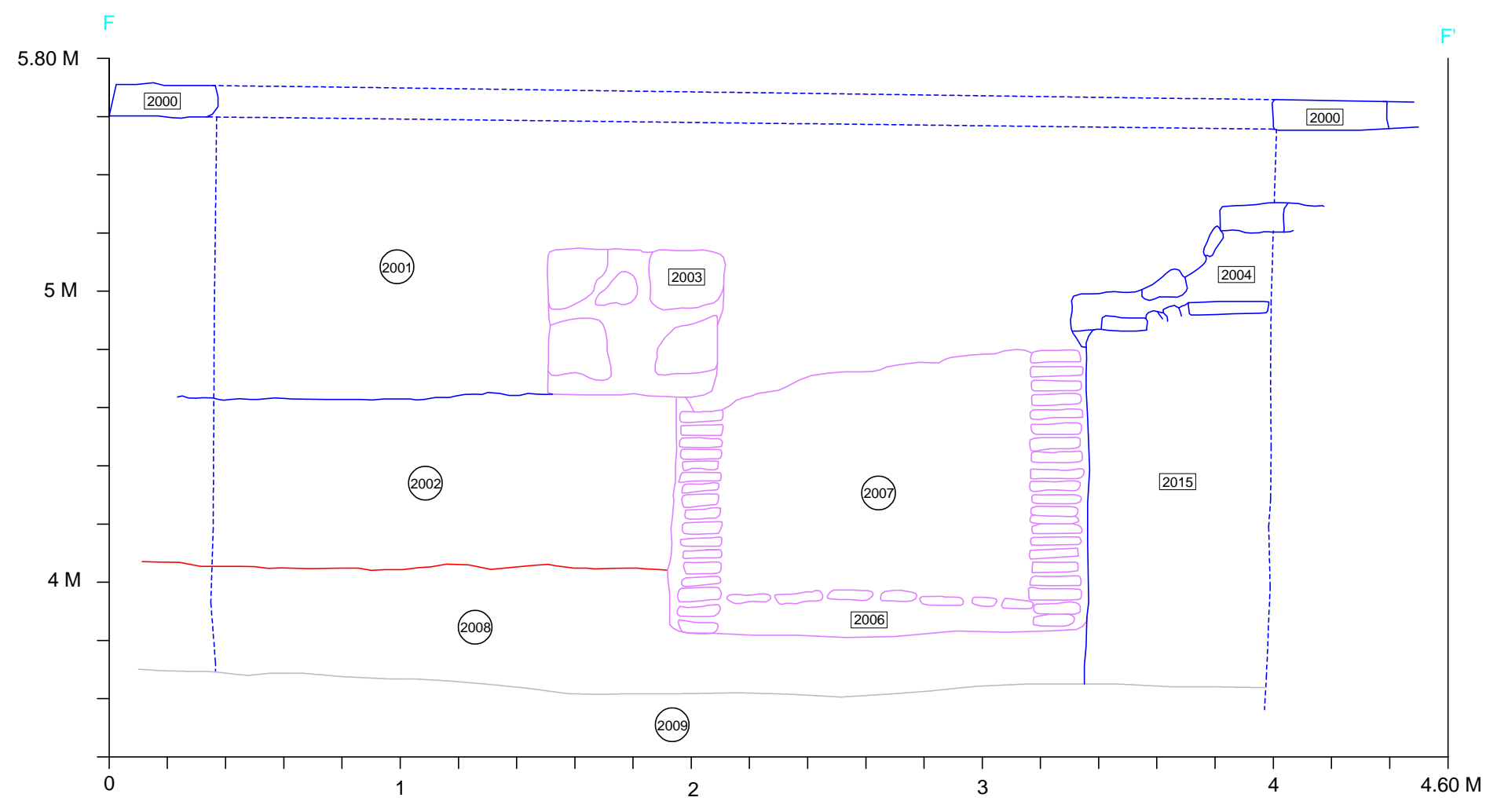
E 1:1500



CRONOLOGIA ESTRUCTURES	
Blue	Segles XIX - XX
Purple	Segles XVI - XVIII
Green	Segles XIV - XV
Yellow	Segles XIII - XIV
Cyan	Anterior Segle XIII
Red	Època tardoromana
Dark Red	Època prehistòrica
Black	Estructures Indeterminades
Grey	Terreny Natural - Geològic



φ
E 1:1000

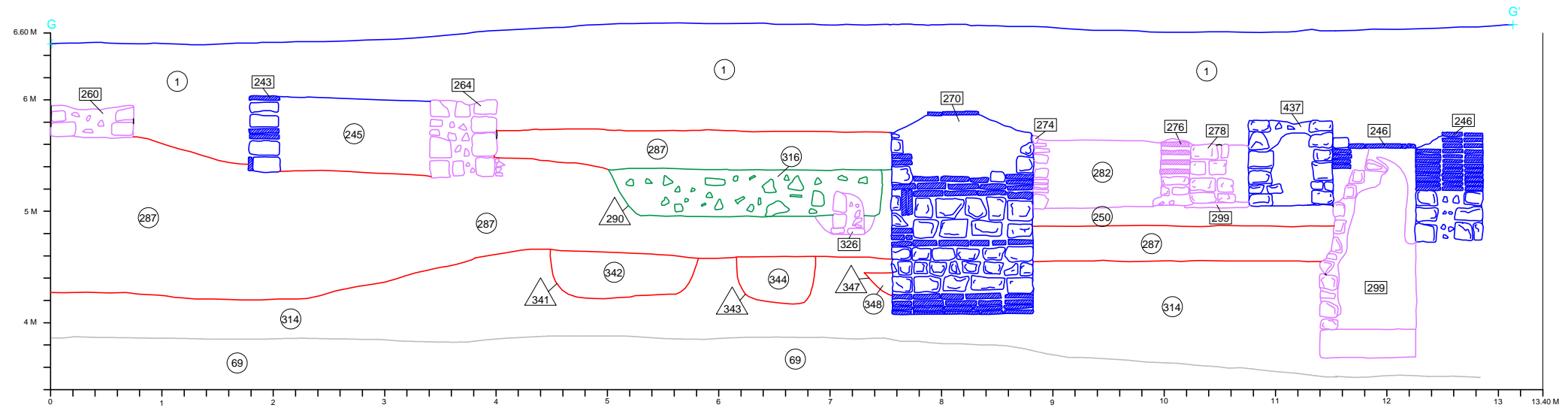


CRONOLOGIA ESTRUCTURES

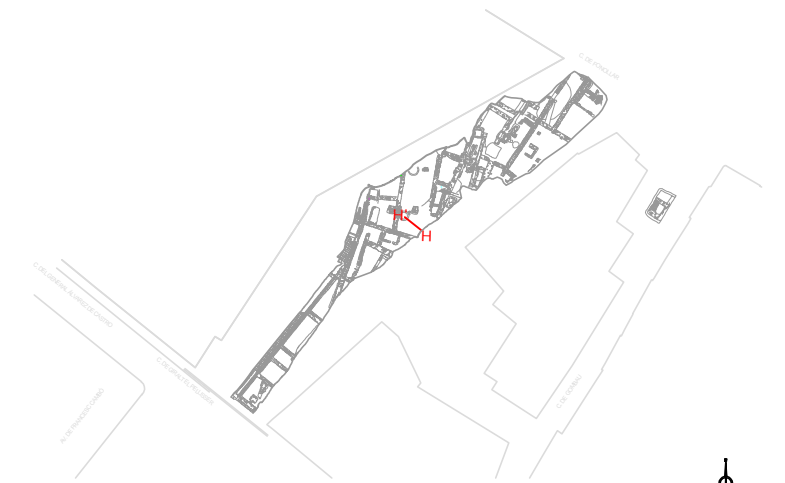
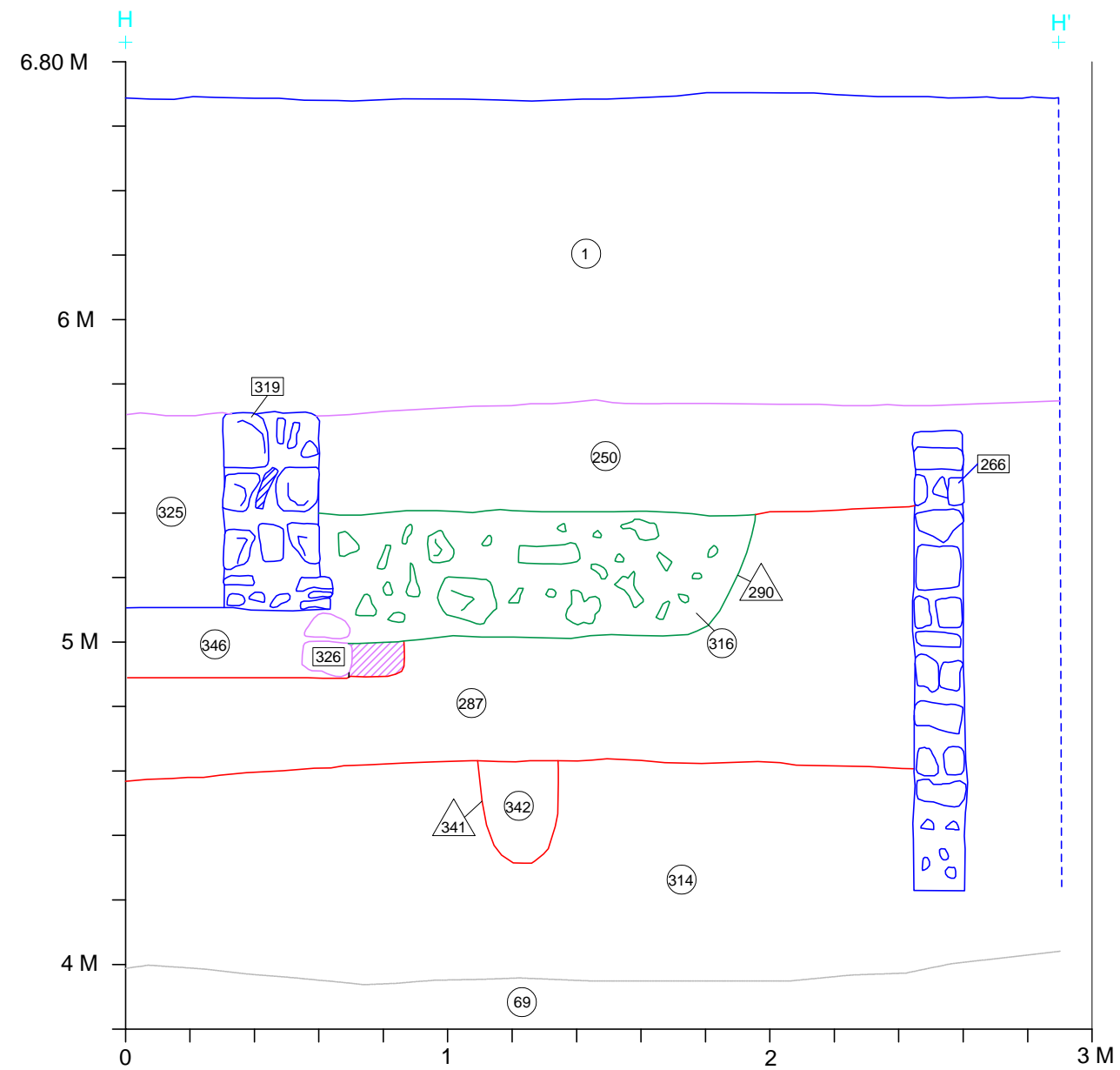
Blue	Segles XIX - XX
Purple	Segles XVI - XVIII
Green	Segles XIV - XV
Yellow	Segles XIII - XIV
Cyan	Anteriors Segle XIII
Red	Època tardoromana
Brown	Època prehistòrica
Black	Estructures Indeterminades
Grey	Terreny Natural - Geològic



φ
E 1:1000

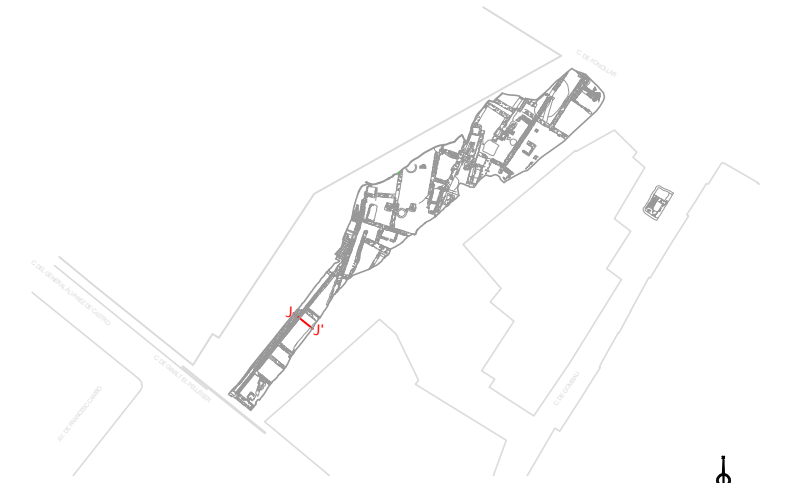
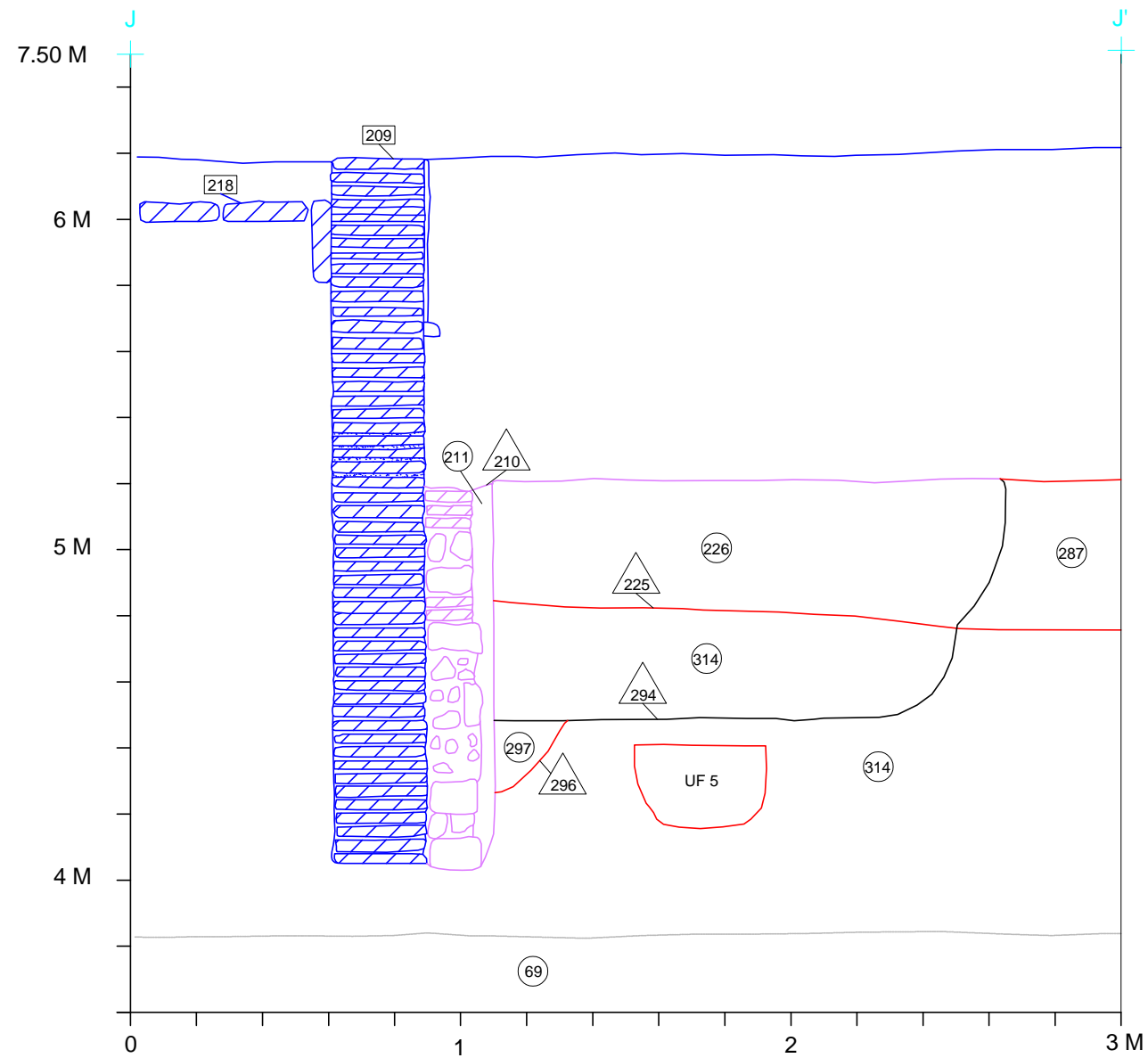


CRONOLOGIA ESTRUCTURES	
■	Segles XIX - XX
■	Segles XVI - XVIII
■	Segles XIV - XV
■	Segles XIII - XIV
■	Anterior Segle XIII
■	Època tardoromana
■	Època prehistòrica
■	Estructures Indeterminades
■	Terreny Natural - Geològic



φ
E 1:1000

CRONOLOGIA ESTRUCTURES	
■	Segles XIX - XX
■	Segles XVI - XVIII
■	Segles XIV - XV
■	Segles XIII - XIV
■	Anterior Segle XIII
■	Època tardoromana
■	Època prehistòrica
■	Estructures Indeterminades
■	Terreny Natural - Geològic

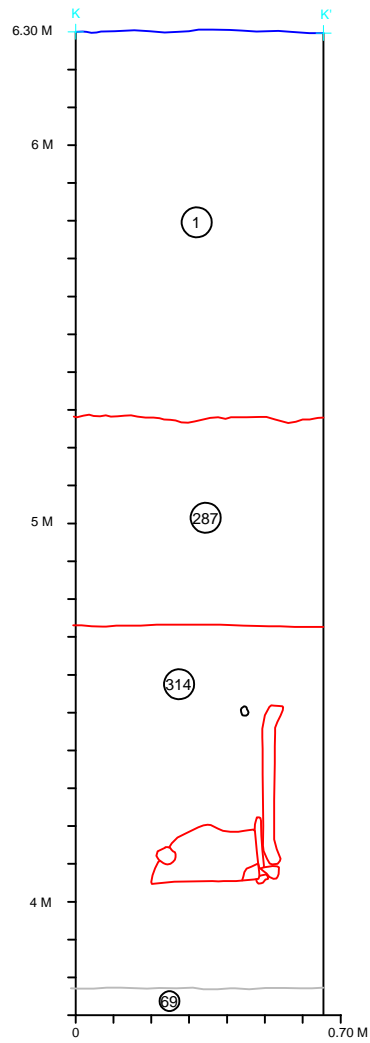


φ
E 1:1000

CRONOLOGIA ESTRUCTURES	
■	Segles XIX - XX
■	Segles XVI - XVIII
■	Segles XIV - XV
■	Segles XIII - XIV
■	Anterior Segle XIII
■	Època tardoromana
■	Època prehistòrica
■	Estructures indeterminades
■	Terreny Natural - Geològic



↑
E 1:1500



CRONOLOGIA ESTRUCTURES	
■	Segles XIX - XX
■	Segles XVI - XVIII
■	Segles XIV - XV
■	Segles XIII - XIV
■	Anteriors Segle XIII
■	Època tardoromana
■	Època prehistòrica
■	Estructures Indeterminades
■	Terreny Natural - Geològic

ESCALA:	0 40 Cm	DATA:	Juny 2005
A4 1:20	GRÀFICA	PLÀNOL NOM.:	40



E 1:500

